

ЈКП „Београдски водовод и канализација“

Кнеза Милоша 27

11000 Београд, Србија

ПИБ: 100346317, Матични број: 07018762

Контакт центар: 11011

e-mail: [servisnicentar@beograd.gov.rs](mailto:servisnicentar@beograd.gov.rs)

Датум: [3.12.2025.]



[www.bvk.rs](http://www.bvk.rs)

Служба за развој  
Делиградска 28, 11000 Београд

Тел: 3606 846

Факс: 3610 953

e-mail: [ana.popovic@bvk.rs](mailto:ana.popovic@bvk.rs)

Арх. бр: В-1779/2025

Број: I-1/ 2298/25

РЕПУБЛИКА СРБИЈА  
МИНИСТАРСТВО ГРАЂЕВИНАРСТВА,  
САОБРАЋАЈА И ИНФРАСТРУКТУРЕ

Бр.предмета: ROP-MSGI-37451-LOC-1/2025

Предмет: Локацијски услови за реконструкцију обалоутврде на десној обали реке Саве, од Старог железничког моста до Хале 1 Београдског сајма, између стационарних тачака km 2+760.20 и km 3+370, на целој кп. 11124/2 и деловима кп. 10652/3, 10652/10, 10652/13, 10653/1, 10653/2, 11124/1 и парцеле реке Саве 22610/1, све КО Савски венац, Београд, са аспекта санитарне заштите изворишта Београдског водовода

Поштовани,

Обратили сте нам се захтевом за издавање Локацијских услова за реконструкцију обалоутврде на Десној обали реке Саве, од Старог железничког моста до Хале 1 Београдског сајма, између стационарних тачака km 2+760.20 и km 3+370, на целој кп. 11124/2 и деловима кп. 10652/3, 10652/10, 10652/13, 10653/1, 10653/2, 11124/1 и парцеле реке Саве 22610/1, све КО Савски венац, Београд, са аспекта санитарне заштите изворишта Београдског водовода

Подносилац захтева је ЈВП „Србијаводе“, Булевар уметности 2а, Нови Београд. Документација Идејног решења је доступна на порталу обједињене процедуре – ЦЕОП.

Заштита изворишта подразумева предузимање свих неопходних мера у циљу очувања квалитета површинских и подземних вода, односно, заштите површинских и подземних вода од случајног или намерног загађења или штетних дејстава који могу привремено или трајно утицати на здравствену исправност воде изворишта. Заштита изворишта и резерви површинских и подземних вода обезбеђује се формирањем зона санитарне заштите, дефинисањем услова и мера заштите и доследним спровођењем истих, мониторингом режима вода, као и контролом корисника простора и присутних активности. Заштита изворишта се спроводи у складу са:

1. Правилником о начину одређивања и одржавања зона санитарне заштите изворишта водоснабдевања (Сл. гласник РС бр. 92/2008),
2. Решењем о одређивању зона санитарне заштите на административној територији града Београда за изворишта подземних и површинских вода која служе за водоснабдевање града Београда (Министарство здравља Републике Србије, бр. 530-01-48/2014-10, од 01.08.2014.)
3. Елаборатом о зонама санитарне заштите изворишта подземних и површинских вода водоснабдевања града Београда (Институт „Јарослав Черни“, 2013.).

На основу Решења о зонама санитарне заштите на административној територији града Београда за изворишта подземних и површинских вода која служе за водоснабдевање града Београда (Министарство здравља РС, бр. 530-01-48/2014-10, од 01.08.2014. год.) предметна деоница обалоутврде се налази унутар шире зоне заштите изворишта (зона III).

Извођење свих неопходних радова реализовати уз строго спровођење стандардних и додатних мера заштите животне средине тј. изворишта БВК, које подразумевају:

1. За потребе реконструкције обалоутврде, израдити адекватну техничку документацију са детаљно описаним свим позицијама које се односе на директну или индиректну заштиту површинских и подземних вода и земљишта/тла. У техничку документацију уградити сва прописане услове, ограничења и мере заштите, тако да се ризик од загађења подземних вода изворишта у току изградње и коришћења сведе на минимум;
2. Просторно ограничено извођење радова без уклањања или са најмањим могућим уклањањем повлатног заштитног слоја због потреба припреме локације и реконструкције објекта, односно само са неопходним минималним продором у повлатни заштитни слој издани;
3. За потребе реконструкције обалоутврде дозвољава се планско насипање терена на предметној локацији. Насипање терена извести у складу са препорукама претходних и планираних инжењерскогеолошких истраживања, и то искључиво материјалом који не угрожава квалитет земљишта/тла и подземних вода.
4. Спречавање изливања опасних и штетних материја (нафта и нафти деривати, масти и уља, антифриз, разређивачи, киселине, боје, лакови, лепкови, итд.) у тло и подземне воде;
5. Адекватно складиштење свих опасних и штетних материја у минималним количинама (резервоари и цистерне на и ангажованој механизацији и возилима);
6. Ангажовање обучених радника и коришћење исправне механизације, возила, опреме и другог;
7. Ограничено кретање ангажоване механизације и забрана сервисирања истих на локацији;
8. Доливање радних флуида, прање и чишћење ангажоване механизације, опреме и алата, дозвољено је само на за то предвиђеним привременим водонепропусним површинама (фолијама и слично), уз обавезно прикупљање свих исцурелих/просутих загађујућих материја;
9. Коришћење травнатих и других уређених зелених површина планирати на начин који не захтева примену опасних и штетних средстава за заштиту од корова и штеточина. Сваки корисник уређених зелених површина које захтевају мере одржавања у обавези је да изради План управљања пестицидима;
10. Уређене зелене површине опремити стандардном инфраструктуром и системом за наводњавање, у складу са условима надлежних органа и организација. На постојећим и новим зеленим површинама дозвољени су следећи радови: санитарна сеча стабала, реконструкција и нова садња растиња, подизане-постављање и изградња вртно-архитектонских елемената, пешачких и бициклистичких стаза, надстешница, игралишта, полигона и постојећих објеката и парковског мобилијара, фонтана, ограђивање, итд.
11. Постављање санитарних кабина уз редовно одржавање и пражњење истих од стране овлашћеног предузећа;
12. Предвидети простор за контејнере за комунални отпад, на водонепропусној армиранобетонској или некој другој адекватној подлози сличних карактеристика, са високим праговима-заштитним ивичњацима и адекватним падом;
13. Обавезно разврставање, сакупљање свог генерисаног неопасног и опасног отпада на водонепропусној површини, у адекватним посудама-контејнерима, уз организовано редовно уклањање од стране надлежне комуналне службе или овлашћеног оператера;

ЈАВНО КОМУНАЛНО ПРЕДУЗЕЋЕ  
„БЕОГРАДСКИ ВОДОВОД И КАНАЛИЗАЦИЈА“

14. Обезбеђење средстава за санацију евентуалних мањих удеса/акцидената у току реализације предвиђених радова (судови, танкване, песак, крпе, кучина, адсорбенти и слично);
15. Обавезно уређење локације након извођења радова.

С поштовањем,

Обрадио:

Ненад Врвић, дипл.инж.геол. *МВ*

Руководилац Службе за развој

*Ана Поповић Милијић*  
Ана Поповић Милијић, дипл.инж.грађ

Директор Сектора  
за развој и пројектовање

Александра Крсмановић, дипл.инж.грађ.

**ЗА 13200000 001/08**

ЈАВНО КОМУНАЛНО ПРЕДУЗЕЋЕ  
„БЕОГРАДСКИ ВОДОВОД И КАНАЛИЗАЦИЈА“

ЈКП „Београдски водовод и канализација“

Кнеза Милоша 27

11000 Београд, Србија

ПИБ: 100346317, Матични број: 07018762

Контакт центар: 11011

e-mail: [servisnicentar@beograd.gov.rs](mailto:servisnicentar@beograd.gov.rs)

Датум: [3.12.2025.]



[www.bvk.rs](http://www.bvk.rs)

Служба за развој  
Делиградска 28, 11000 Београд

Тел: 3606 846

Факс: 3610 953

e-mail: [ana.popovic@bvk.rs](mailto:ana.popovic@bvk.rs)

Арх. бр: 71774/

Број: I4-1 /2289/25

Град Београд  
Градска општина Сурчин  
Одељење за урбанизам, грађевинске и  
комуналне послове  
Сурчин, Војвођанска 79

Број: 350-155/2025


Предмет: Мишљење у вези Извештаја о стратешкој процени утицаја планираних намена на животну средину Плана детаљне регулације за простор на кп. 4728/3, 4729, 4730, 4731, 4732, 1135, 1136, 1137, 1138, 5013, 4728/4, 5012, 6072/1, 5493, 4992, 3460, 5011, 4736, 4735, 4734, 4733, све КО Добановци, Градска општина Сурчин, са аспекта санитарне заштите изворишта Београдског водовода

Обратили сте нам се дописом број 350-155/2025 од 24.11.2025. у чијем прилогу достављате Извештај о стратешкој процени утицаја планираних намена на животну средину Плана детаљне регулације за простор на КО Добановци, ГО Сурчин.

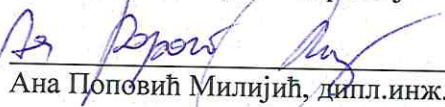
На основу Решења о зонама санитарне заштите на административној територији града Београда за изворишта подземних и површинских вода која служе за водоснабдевање града Београда (Министарство здравља РС, бр. 530-01-48/2014-10, од 01.08.2014.год.), предметна локација се налази ван зона санитарне заштите Београдског изворишта.

С обзиром да се предметна локација налази ван зона санитарне заштите Београдског изворишта, иста не представља предмет интересовања и надлежности ЈКП БВК, са аспекта санитарне заштите Београдског изворишта.

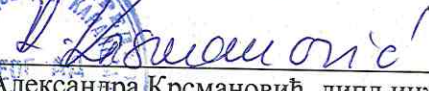
Обрадио:

Ненад Врвић, дипл.инж.геол. 

Руководилац Службе за развој

  
Ана Поповић Милијић, дипл.инж.грађ.

Директор Сектора  
за развој и пројектовање

  
Александра Крсмановић, дипл.инж.грађ.

ЗА 13200000 001/08

